
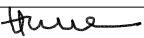
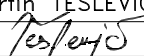


Souřadnicový systém: S-JTSK
Výškový systém: Bpv

Číslo zakázky:	19 233 00	HIP:	Ing. Pavel HRDINA	 Praha 4, Bezová 1658, 147 14 tel: +420 244062215 fax: +420 244461038
Schválil:	Ing. Václav HVÍZDAL		736662206, phr@pontex.cz	
				
Tech. kontrola:	Martin TESLEVIČ	Vypracoval:	Ing. Šárka VESELÁ	
	727840872, mte@pontex.cz			

Objednatel:	KSÚS SK	Obec:	Svatá pole, Obořiště, Ouběnice	Kraj:	Středočeský
Akce:	III/00412 A III/11816 MŮK DOBŘÍŠ - VIŠNOVÁ, OPRAVA POVRCHU			Datum	Stupeň
Část:	D.1. STAVEBNÍ ČÁST			03/2020	PDPS
Objekt:	SO 181			Souprava	Č. přílohy
Příloha:	NÁVRH DIO				D.1. 2.

D.1.2. NÁVRH DIO

1. Identifikační údaje

a) Označení stavby

Název stavby: **III/00412 a III/11816 MÚK Dobříš - Višňová, Oprava povrchu**

Místo stavby: Středočeský kraj
Svatá pole (kat. úz. 737071)
Lhotka u Dobříše (kat. úz. 708674)
Obořiště (kat. úz. 708682)
Dlouhá Lhota u Dobříše (kat. úz. 626392)
Ostrov u Ouběnic (kat. úz. 717037)
Ouběnice u Dobříše (kat. úz. 717045)
Višňová (kat. úz. 782548)

Charakter stavby: rekonstrukce pozemní komunikace

b) Stavebník

Objednatel: Krajská správa a údržba silnic Středočeského kraje,
příspěvková organizace
Zborovská 11, 150 21 Praha 5

c) Projektant

Projektant: Pontex, s.r.o.
Bezová 1658, 147 14 Praha 4

Stupeň PD: Projektová dokumentace pro provádění stavby dle
vyhlášky Ministerstva dopravy č. 146/2008 Sb., o rozsahu
a obsahu projektové dokumentace dopravních staveb

Část: **SO 181 PŘECHODNÉ DOPRAVNÍ ZNAČENÍ**

Datum zpracování: 03/2020

2. Základní údaje

2.1. Zdůvodnění stavby a jejího umístění

Předmětem akce jsou údržbové práce na silnici III/00412 a to od staničení km 0,184 17 při křižovatce se silnicí III/10226 po staničení km 3,229 45 při křižovatce se silnicí III/11816 v celkové délce 3, 045 28km. A dále na silnici III/11816 a to od staničení km 7,408 30 v obci Višňová po staničení km 10,642 00 při křižovatce se silnicí III/00412 s vynecháním již hotového úseku v obci Ostrov ve staničení km 8,586 00 – 8,687 02 v celkové délce 3, 132 68km.

Navrhuje se oprava asfaltového krytu vozovky včetně lokálních sanací s úpravou konstrukčních vrstev až na úroveň pláň, pročištění odvodňovacích prvků komunikace, obnova propustků, případná výšková rektifikace a výměna obručníků

v zastavěném území, výšková rektifikace povrchových znaků inženýrských sítí, obnova a doplnění vodorovného dopravního značení plastem, včetně předznačení barvou.

Stavba bude převážně realizována v nezastavěném území, mimo krátký úsek v zastavěném území obcí Obořiště, Ostrov a Višňová.

2.2. Návrh na zatřídění místních komunikací

Navrhovanými stavebními úpravami se dosavadní zatřídění dotčené pozemní komunikace nemění.

3. Použité podklady

- Smlouva o dílo na zpracování projektové dokumentace a inženýrskou činnost,
- zaměření současného stavu (polohopis a výškopis) v digitální podobě v souřadnicích JTSK a výškovém systému BpV, včetně zákresu pozemkových hranic,
- orientační zákres stávajících inženýrských sítí dle podkladů příslušných správců,
- Diagnostika a návrh opravy vozovky silnice III/00412 a III/11816,
- vyjádření a stanoviska získaná v průběhu projednání dokumentace,
- vlastní průzkum a fotodokumentace projektanta,
- závěry konzultací a připomínek z uskutečněných jednání v průběhu zpracování dokumentace, vyjádření dotčených orgánů státní správy a jednotlivých správců inženýrských sítí.

4. Návrh přechodného dopravního značení

Hlavním cílem navrhovaných dopravně inženýrských opatření a s tím souvisejícího užití přechodného dopravního značení během stavebních prací je v co největší možné míře zachovat běžný automobilový provoz, provoz MHD, pěší provoz a přístup dopravní obsluhy ke stávajícím objektům, zajistit maximální bezpečnost a plynulost provozu v místě prováděné stavby. Návrh ZOV je obsahem samostatné části PD.

Termín realizace stavby není pevně stanoven, zahájení bude závislé na způsobu financování, provedení výběru zhotovitele, zažádání o DIR a dalších dílčí projednání samotné stavby.

Stavební práce budou probíhat za postupných uzavírek dílčích úseků silnic III/00412 a III/11816. Objízdná trasa pro silnici III/00412 bude vedena z Dlouhé Lhoty směrem na východ po silnici III/10227 a dále po silnici III/10226 až ke křižovatce při sjezdu Exit 32 – Dobříš jih z dálnice D4, kde začíná uzavírka silnice III/00412. Zajištění dopravní dostupnosti obce Obořiště bude po silnici III/10228. Objízdná trasa pro silnici III/11816 bude vedena od Višňové po silnici I/18 a dále po silnici III/00412 až do Obořiště. Zajištění dopravní dostupnosti obce Ostrov bude po silnici III/10227.

Oběma dotčenými trasami silnice III/00412 a III/11816 je vedena autobusová linka hromadné dopravy. Náhradní trasy autobusů je třeba řešit dle požadavků jejich provozovatelů.

Délka trvání stavby se předpokládá přibližně 5 měsíců od zahájení stavební činnosti. Doba trvání stavby bude závislá především na dodavatelem zvoleném postupu prací.

Dopravní napojení staveniště bude zajištěno z obou směrů silnic III/00412 a III/11816. Jiný přístup není třeba zřizovat. Uspořádání staveniště a obslužnost staveniště se bude v průběhu výstavby měnit a přizpůsobovat daným podmínkám a potřebám stavby.

Dopravní omezení v souvislosti s umístěním záboru staveniště na silnici bude řešeno provizorním dopravním značením v souladu s TP 66 „Zásady pro označování pracovních míst na pozemních komunikacích (II. vydání)“. Dopravní značení v úsecích opravy vozovky se předpokládá s užitím typových schémat - B/15, C/10.b dle výše uvedených TP 66, které jsou doloženy na konci této technické zprávy, včetně možnosti operativního řízení provozu pověřenými pracovníky. Detailní návrh přechodného dopravního značení bude proveden až po vydání finálního harmonogramu stavebních úprav a záborů provedeným vybraným zhotovitelem.

Při zpracování PD bylo užito především těchto norem a předpisů:

- Zákon č. 361/2000 Sb., o provozu na pozemních komunikacích a o změnách některých zákonů,
- Vyhláška MDS č. 294/2015 Sb., kterou se provádějí pravidla provozu na pozemních komunikacích a úprava řízení provozu na pozemních komunikacích,
- ČSN EN 12899 – 1 Svislé dopravní značení, část 1: Stálé dopravní značky včetně Národní přílohy NA 1,
- ČSN EN 1436 Vodorovné dopravní značení,
- Vzorové listy staveb pozemních komunikací, VL 6-Vybavení pozemních komunikací, část 6.1 Svislé dopravní značky a část 6.2 Vodorovné dopravní značky,
- TP 65 - Zásady pro dopravní značení na pozemních komunikacích (II. vydání),
- TP 66 – Zásady pro označování pracovních míst na pozemních komunikacích (II. vydání),
- TP 133 - Zásady pro vodorovné dopravní značení na pozemních komunikacích (II. vydání),
- TP 169 – Zásady pro označování dopravních situací na pozemních komunikacích.

Provedení přenosných i trvalých svislých dopravních značek musí splňovat podmínky ČSN EN 12899-1, včetně národní přílohy, TKP a ZTKP vydané MD. Veškeré přenosné dopravní značky musí splňovat podmínky TP 66. Všechny standardní značky budou provedeny v základním rozměru dle ČSN EN 12 899-1. Činná plocha dopravních značek musí být provedena z retroreflexní fólie min. tř. RA1. Všechny standardní značky se provedou lisované s dvojitým ohybem z pozinkovaného plechu s plnými rohy. Spojovací materiál bude nekorodující, objímky mohou být z Al slitin. Uchycení přenosných dopravních značek na nosnou konstrukci musí být provedeno pomocí speciální příchytky zabraňující jejímu pootočení či uvolnění, pevně spojené se zadní stěnou značky. Značky budou připevněny na nosné konstrukce (sloupky) z Al nebo FeZn profilu o průřezu 40 x 40 mm (tzv. jäckl) s červenobílým reflexním polepem a osazené do přenosných podstavců z recyklovaných materiálů.

Dočasná neplatnost svislých dopravních značek bude provedena jejich zakrytím plachtou, škrtnutím nebo překrytím páskou s oranžovo-černým pruhem, která musí být v šířce min. 50 mm a provedena z takového materiálu, aby při odstraňování nedošlo k poškození činné plochy značek. Doporučuje se užít pásky z retroreflexního materiálu třídy RA1 dle ČSN EN 12899-1. Tímto způsobem ale nelze zrušit platnost značky upravující přednost.

Dodavatel je povinen zajistit údržbu svislého i vodorovného dopravního značení tak, aby byla zajištěna nepřetržitě jeho plná funkčnost po celou dobu užití v rámci stavby. V případě vyznačení úseku komunikace se zákazem zastavení, budou svislé

dopravní značky č. B28 osazeny týden před začátkem příslušné fáze výstavby.

Stavba bude prováděna takovým způsobem, aby všechny vjezdy a hlavní pěší tahy a přístupy ke vstupům do stávajících objektů byly zachovány po co nejdelší dobu i za cenu použití provizorních pěších lávek. Zařízení staveniště se předpokládá pouze velmi malého rozsahu s využitím mobilních objektů a bude řešeno v rámci vlastních pozemků stavby. Tato plocha bude sloužit i jako případná deponie pro materiál. Plochy pro větší skládky se neuvažují. Parkování mechanismů, bude-li potřebné, je v omezené míře možné na staveništi. Staveniště bude řádně oploceno, otevřené výkopy budou ohrazeny kovovými zábranami, v noci a za snížené viditelnosti označeny výstražným osvětlením. Výkopový ani stavební materiál se nesmí ukládat na tělese silnice, vozovku je nutné udržovat v čistotě, případné znečištění neodkladně odstraňovat. Vozidla vyjíždějící ze stavby musí být řádně očištěna, aby nedocházelo k zanášení zeminy na veřejné komunikace.

5. Závěr

Vzhledem k časovému předstihu vydání dokumentace před skutečným uvedením stavby do provozu je nutné ještě před zahájením vlastní realizace dopravního značení provést aktualizaci dokumentace dopravního značení. Aktualizace je nutná vzhledem k možným změnám jak v právní, tak technicko - kvalitativní oblasti dopravního značení, ke kterým může dojít v době mezi zpracováním návrhu a samotnou realizací stavby. Dále je nutné přezkontrolovat, zda aktuální podoba stávajícího dopravního značení v řešeném území odpovídá stavu zakreslenému v projektové dokumentaci. V případě, že budou shledány odlišnosti oproti dokumentaci, je třeba kontaktovat projektanta a dohodnout případnou úpravu navrhovaného značení.

Před vlastní realizací je nutné požádat o stanovení užití místní nebo přechodné úpravy silničního provozu, návrh DIO je nejprve nutno opětovně projednat s Policií ČR. Stanovení vydává příslušný orgán státní správy, ve smyslu ustanovení § 77 zákona č. 361/2000 Sb., o provozu na pozemních komunikacích a o změnách některých zákonů.

